

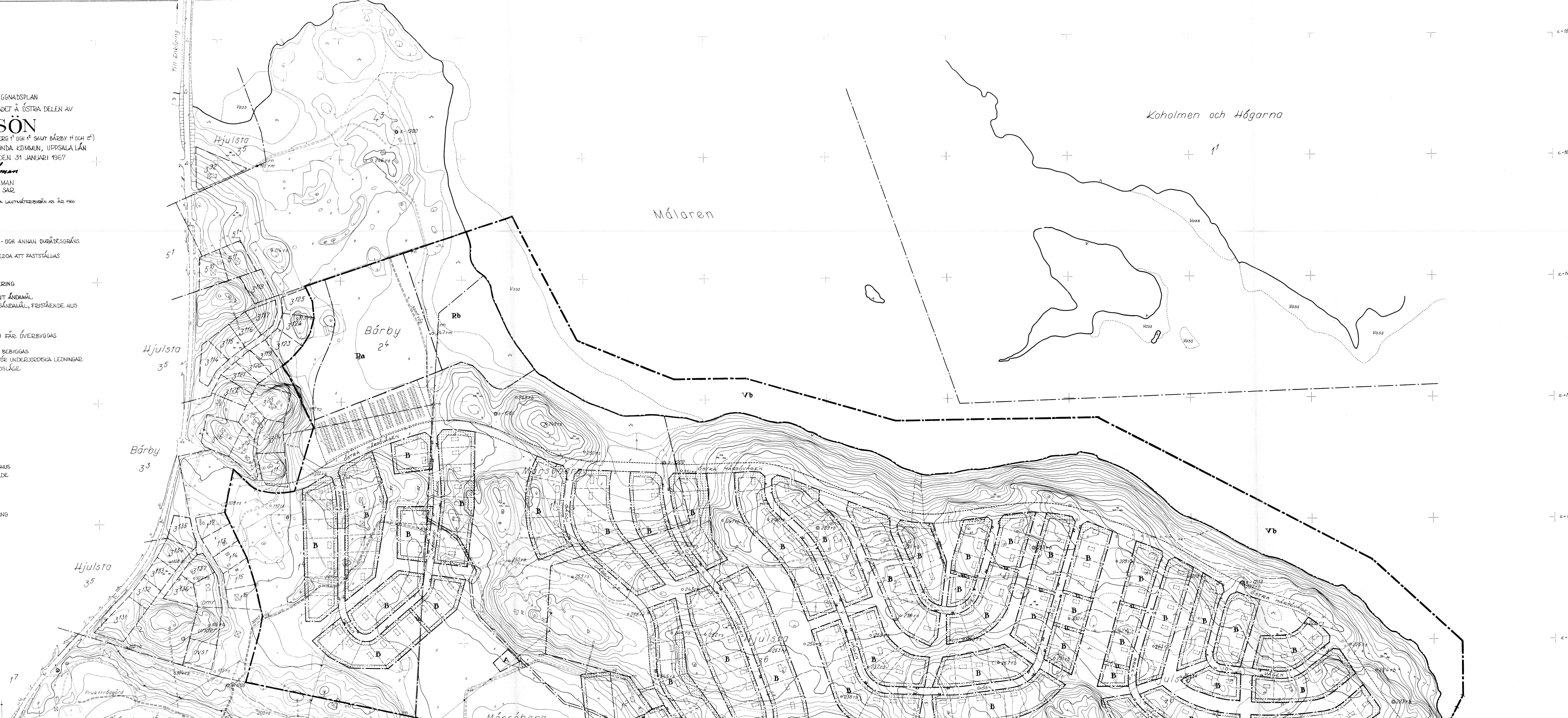
FÖRSLAG TILL BYGGNADSPLAN
 FÖR FRITIDSBEBYGGELSEOMRÅDET Å ÖSTRA DELEN AV
MÄRSÖN
 (FASTIGHETEDNA HJULSTA 35, MÄRSÖBERG 1^o OCH 1^o SAMT BÅRBY 14 OCH 2^o)
 I ENKÖPINGS NÄS SOCKEN, ÅSUNDA KOMMUN, UPPSALA LÄN
 UPPRÄTTAT I ENKÖPING DEN 31 JANUARI 1967

Bohlin
 BYGGMÄN
 ARKITEKT SÄR

GRUNDKARTAN UPPRÄTTAD AV ENSKILDA LANTMÄTERIBYRÅN ÅR 1966

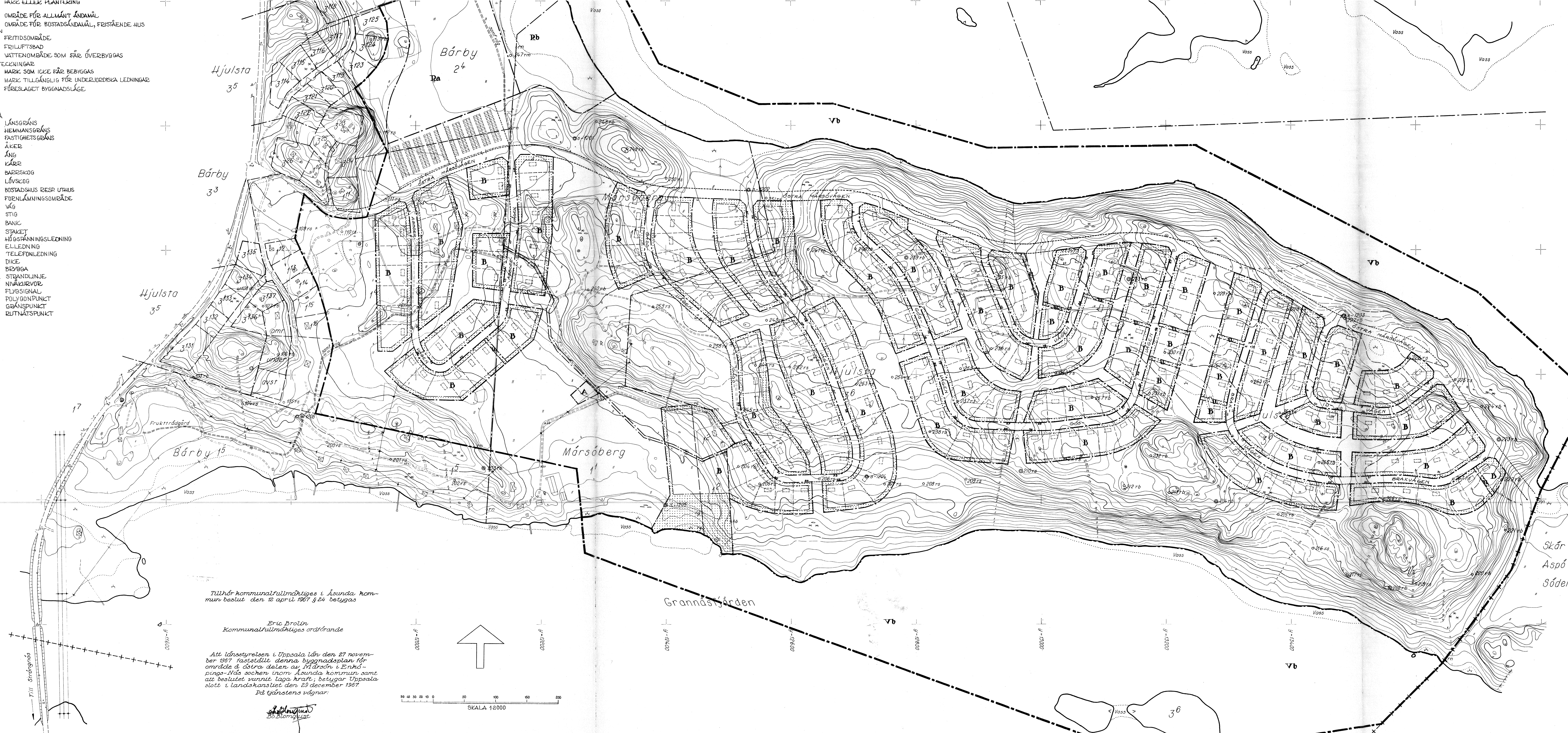
- BYGGNADSPLANEGRÄNS**
A. GRÄNSBETECKNINGAR
 BYGGNADSPLANEGRÄNS
 VÄG - BYGGNADSMÄRKS - OCH ANNAN OMBÄDESGRÄNS
 BESTÄMMELSEGRÄNS
 GRÄNSLINJER EJ AVSEDDA ATT FASTSTÄLLAS
- B. OMBÄDESBETECKNINGAR**
 ALLMÄN PLATS
 VÄGMARK
 PARK ELLER PLANTERING
- BYGGNADSMÅL**
 OMRÅDE FÖR ALLMÄNT ÄNDAMÅL
 OMRÅDE FÖR BOSTADSÄNDAMÅL, FRISTÅENDE HUS
- SPECIALOMRÅDEN**
 FRITIDSOMRÅDE
 FRILUFTSBAD
 VATTENOMRÅDE SOM FÅR ÖVERBYGGAS
- C. ÖVRIGA BETECKNINGAR**
 MARK SOM ICKE FÅR BEBYGGAS
 MARK TILLGÄNGLIG FÖR UNDERJORDSKA LEDNINGAR
 FÖRESLAGET BYGGNADSLÄGE

- GRUNDKARTAN**
 LÄNSGRÄNS
 HEMMANSGRÄNS
 FASTIGHETSGRÄNS
 ÅKER
 ÄNG
 KÄRR
 BÄRSKOG
 LÖVSKOG
 BOSTADSHUS RESP UTHUS
 FÖRLÄMNINGSOMRÅDE
 VÄG
 STIG
 BANK
 STAKET
 HÖGSÄNNINGSLEDNING
 ELLEDNING
 TELEFONLEDNING
 DIKE
 BEBYGGA
 STRANDLINJE
 NIVÅKURVOR
 FLYGSIGNAL
 POLYGONPUNKT
 GRÄNSPUNKT
 RUTNÄTSPUNKT



- BYGGNADSMÄRK
 A OMRÅDE FÖR ALLMÄNT ÄNDAMÅL
 B OMRÅDE FÖR BOSTADSÄNDAMÅL, FRISTÅENDE ÅUS
 SPECIALOMRÅDEN
 Ra FRITIDSOMRÅDE
 Rb FRILUFTSBAD
 Vb VATTENOMRÅDE SOM FÅR ÖVERBYGGAS
 C ÖVRIGA BETECKNINGAR
 u MARK SOM ICKE FÅR BEBYGGAS
 u MARK TILLGÄNGLIG FÖR UNDERJORDSKA LEDNINGAR
 FÖRESLAGET BYGGNADSLÄGE

- GRUNDKARTA
 +---+ LÄNSGRÄNS
 --- HEMMANSGRÄNS
 --- FASTIGHETSGRÄNS
 ÅKER
 ÅNG
 KÄRR
 BÄRSKOG
 LÖVSKOG
 BOSTADSHUS RESP UTHUS
 FORNLÄMNINGSOMRÅDE
 VÄG
 STIG
 BANK
 STAKET
 HÖGSPÄNNINGSLEDNING
 ELLEDNING
 TELEFONLEDNING
 DIKE
 BRÖDGA
 STRÄNDLINJE
 NIVÅKURVOR
 FLYGSIKAL
 POLYGONPUNKT
 GRÄNSPUNKT
 RUTNÄTSPUNKT

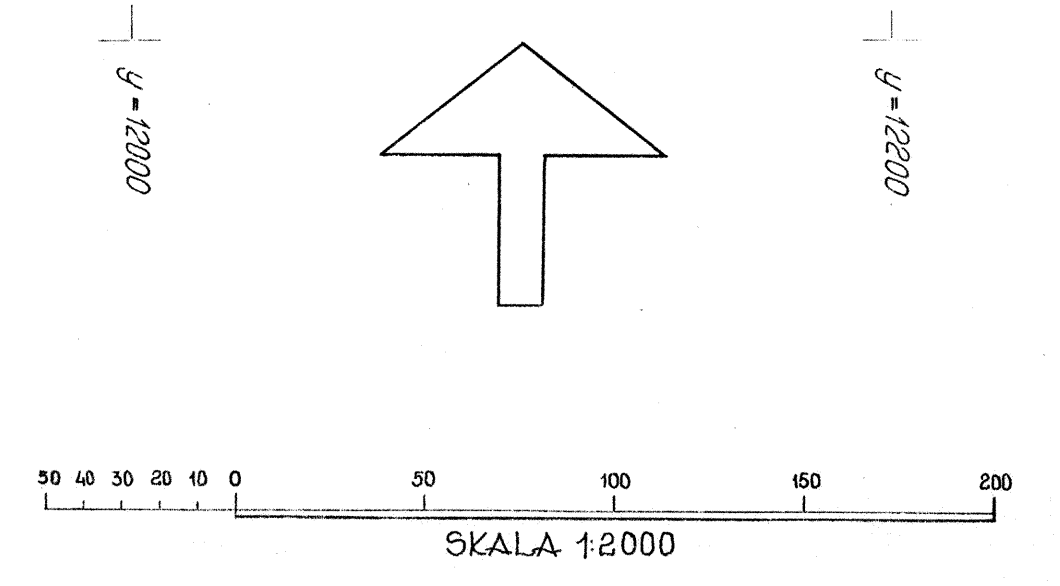


Tillhör kommunalfullmäktiges i Åsunda kommun beslut den 12 april 1967 g 24 betygas

Eric Brölin
 Kommunalfullmäktiges ordförande

Att länsstyrelsen i Uppsala län den 27 november 1967 fastställt denna byggnadsplan för område östra delen av Mårsöberg i Enköpings- och Näs sockens län i Åsunda kommun samt att beslutet vunnit laga kraft, betyggar Uppsala slott i landskansliet den 28 december 1967.
 På tjänstens vägnar.

Handwritten signature
 25/12/67



Skår 1', Leråker 1'
 Aspö s:n, Tosterö k:n,
 Södermanlands län

H. G. L.
BYGGNADSPLANEBESTÄMMELSER

tillhörande förslag till byggnadsplan för fritidsbebyggelseom-
rådet å östra delen av M Ä R S Ö N (fastigheterna Hjulsta 3⁶,
Märsöberg 1¹ och 1² samt Bärby 1⁴ och 2⁴) i Enköpings-Näs socken,
Åsunda kommun, Uppsala län.

Länssarkitektkontoret
Uppsala

Ink 13 SEP 1967

LANDSKANSLIET

UPPSALA

Ink 17 MAJ 1967

§ 1.

D:nr 22378-67

Planeringssektionen

BYGGNADSPLANEOMRÅDETS ANVÄNDNING.

III G2-8-67

Mom. 1. Byggnadsmark.

- a/ Med A betecknat område får användas endast för all-
mänt ändamål.
- b/ Med B betecknat område får användas endast för bostads-
ändamål.

Mom. 2. Specialområden.

- a/ Med Ra betecknat område får användas endast som fri-
tidsområde.
- b/ Med Rb betecknat område får användas endast för fri-
luftsbad och därmed samhörigt ändamål.
- c/ Med Vb betecknat område skall utgöra vattenområde som
icke får utfyllas eller överbyggas i annan mån än som
erfordras för mindre bryggor, badhus eller dylikt.

§ 2.

MARK SOM ICKE FÅR BEBYGGAS.

Med punktprickning betecknad mark får icke bebyggas.

§ 3.

SÄRSKILDA FÖRESKRIFTER ANGÅENDE OMRÅDEN FÖR LEDNINGAR.

Å med u betecknad mark får icke vidtagas anordningar som hindra
framdragande eller underhåll av underjordiska ledningar.

§ 4.

BYGGNADSSÄTT.

Med B betecknat område får bebyggas endast med hus som uppföres
fristående.

§ 5.

TOMTPLATS STORLEK.

Å med B betecknat område får tomtplats icke givas mindre areal
än 1500 m². Då särskilda skäl föreligga må undantag härifrån med-
givas.

§ 6.

BYGGNADSYTA Å TOMTPLATS SAMT ANTAL BYGGNADER Å TOMTPLATS.

Mom. 1. Av tomtplats som omfattar med B betecknat område får högst en tiondel bebyggas.

Mom. 2. Å tomtplats som omfattar med B betecknat område får endast en huvudbyggnad och ett uthus eller annan gårdsbyggnad uppföras.

§ 7.

BYGGNADS HÖJD.

Å med B betecknat område får byggnad icke uppföras till större höjd än 3,5 meter.

Enköping den 31 januari 1967.

H. Björkman

Bo Björkman

Arkitekt SAR.

Tillier Länstygelsens i Uppsala län
resolution den 27 november 1967, betygat
På Gästans vägar:
Dario Hlunen